



مكتبة قطر الوطنية Qatar National Library

من المصادر الإلكترونية في مكتبة قطر الرقمية ٢٠٢٢/٠١/٢٨ تم إنشاء هذا الملف بصيغة PDF بتاريخ
النسخة الإلكترونية من هذا السجل متاحة للاطلاع على الإنترنت عبر الرابط التالي:

http://www.qdl.qa/العربية/archive/81055/vdc_100000001491.0x000164

تحتوي النسخة الإلكترونية على معلومات إضافية ونصوص وصور بدقة عالية تسمح بإمكانية تكبيرها ومطالعتها بسهولة.

خرائط لبلاد فارس والمنطقة المحيطة بها، وملصق من أمير أفغانستان

المكتبة البريطانية: أوراق خاصة وسجلات من مكتب الهند

Mss Eur F111/391

١٨٩١-١٩٠٧ (ميلادي)

الإنجليزية و الفارسية في اللاتينية بالأحرف والعربية

ملف واحد (١٢ ورقة)

[رخصة المشاع الإبداعي](#)

المؤسسة المالكة

المرجع

التاريخ/ التواريخ

لغة الكتابة

الحجم والشكل


حق النشر



حول هذا السجل

يتألف الملف من ست خرائط مختلفة تُبين أجزاءً من بلاد فارس [إيران] والمنطقة المحيطة بها، بالإضافة إلى ست نسخ من ملصق من إعداد أمير أفغانستان، عبد الرحمن خان، وهو مكتوب باللغة الفارسية وموجه الشعب الأفغاني.

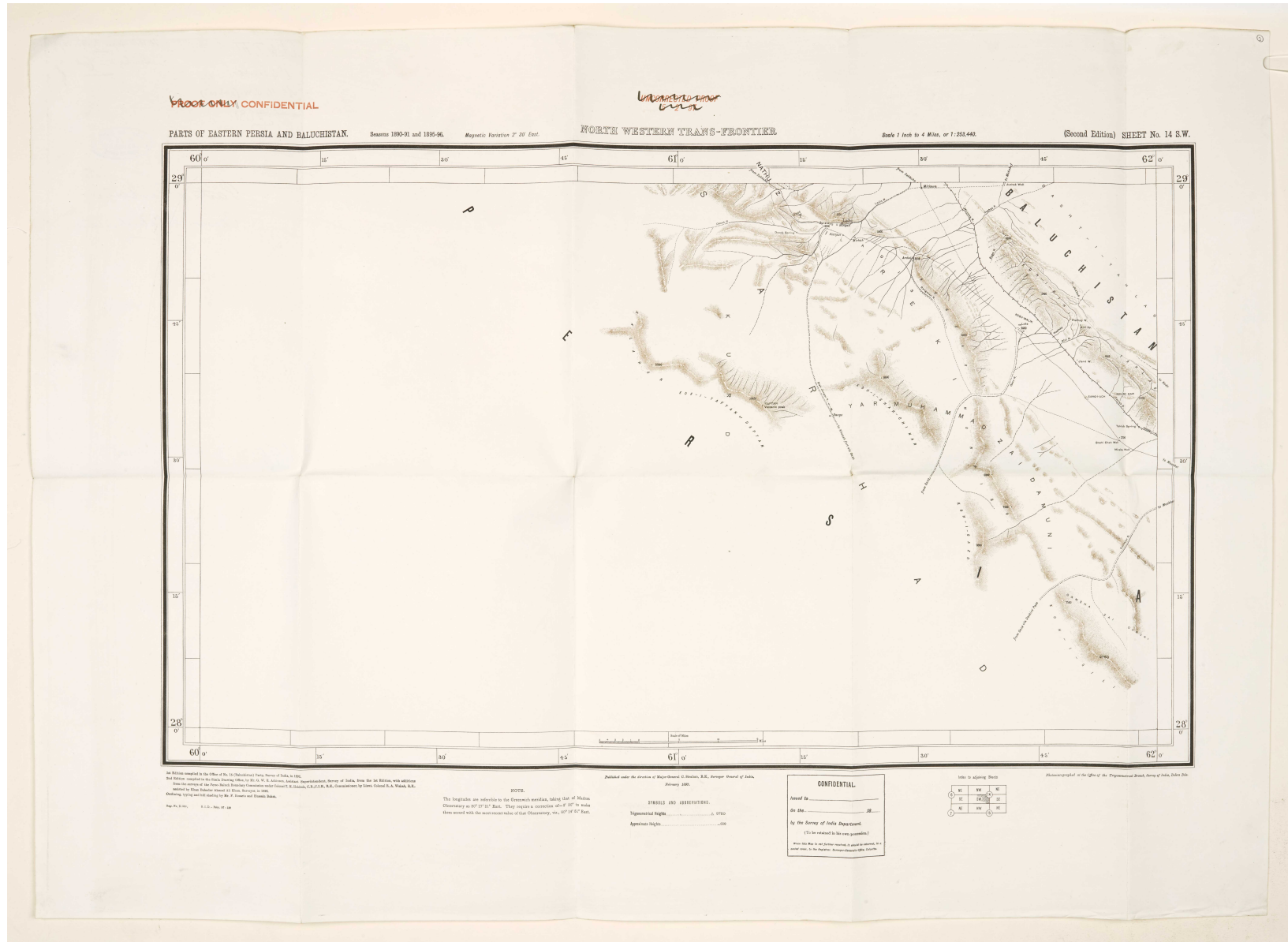
خرائط لبلاد فارس والمنطقة المحيطة بها، ومُلصق من أمير أفغانستان
[أمامي] (٢٤/١)




خرائط لبلاد فارس والمنطقة المحيطة بها، ومُلصق من أمير أفغانستان
[أمامي-داخلي] (٢٤/٢)



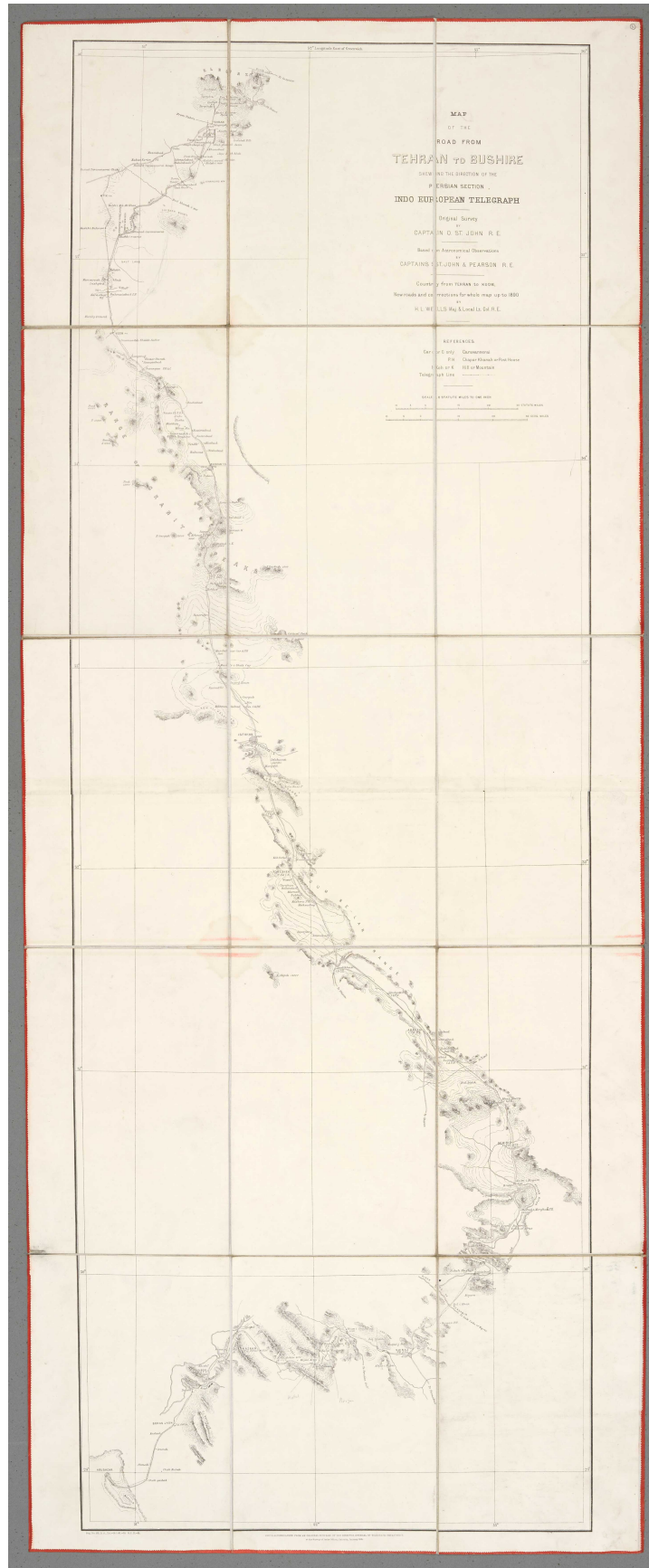
"المنطقة الحدودية الشمالية الغربية" [٢] [٢/١]




"المنطقة الحدودية الشمالية الغربية" [ظ ٢] (٢/٢)



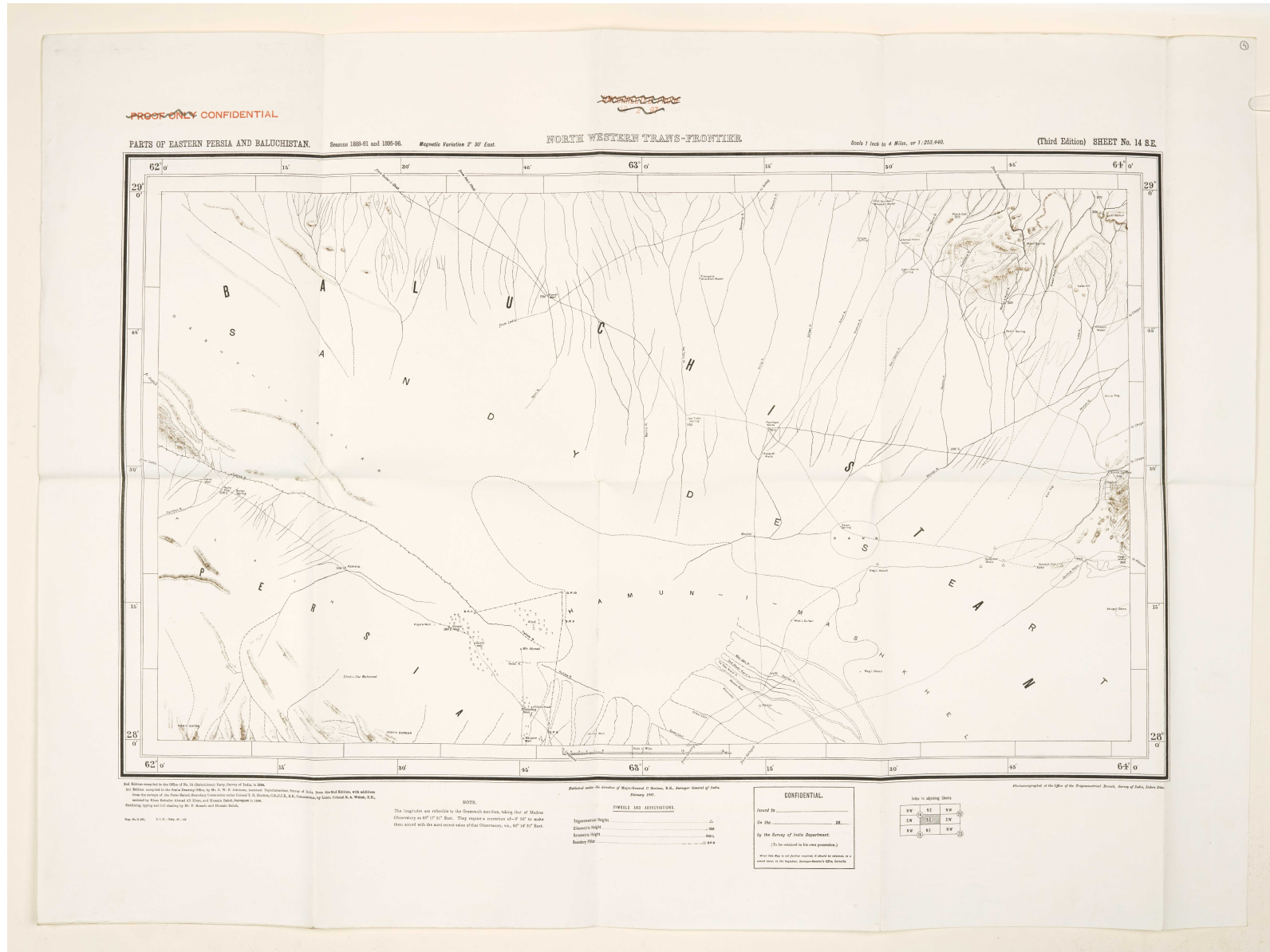
"خريطة للطريق من طهران إلى بوشهر تُبين اتجاه القسم الفارسي من التلغراف
الهندو-أوروبي" [٣و] (٢/١)




"خريطة للطريق من طهران إلى بوشهر تُبين اتجاه القسم الفارسي من التلغراف
الهندو-أوروبي" [ظ٣] (٢/٢)



"المنطقة الحدودية الشمالية الغربية" [و٤] (٢/١)



"المنطقة الحدودية الشمالية الغربية" [٤ظ] (٢/٢)




ملصق ينقل رسالة من أمير أفغانستان إلى الشعب الأفغاني [٥٠] (٢/١)

The map depicts the geographical layout of Afghanistan and its neighboring areas. Three prominent pyramids are shown, each representing a different political entity:

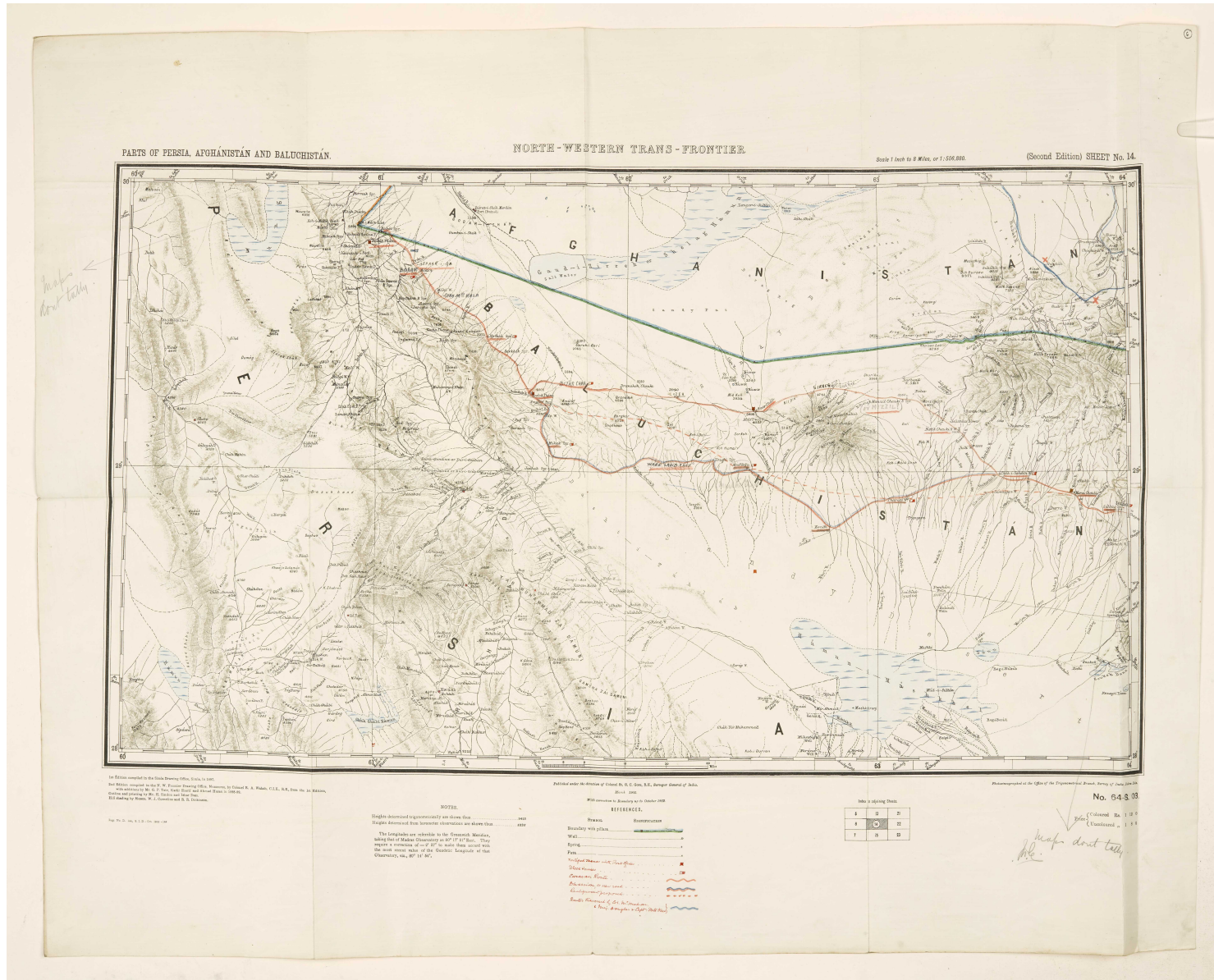
- دولت ایران (Kingdom of Iran):** Located in the upper central part of the map.
- دولت شمال افغانستان (Kingdom of North Afghanistan):** Located in the lower central part of the map.
- دولت جنوب افغانستان (Kingdom of South Afghanistan):** Located in the lower right part of the map.

The map is surrounded by handwritten text in Persian script, which appears to be a letter or a report. The text is arranged in columns, with some sections enclosed in decorative borders. The overall style is that of a historical document or a political poster from the early 20th century.


مُلصق ينقل رسالة من أمير أفغانستان إلى الشعب الأفغاني [٥ظ] (٢/٢)



"المنطقة الحدودية الشمالية الغربية" [و٦] [٢/١]




"المنطقة الحدودية الشمالية الغربية" [ظ ٦] (٢/٢)




ملصق ينقل رسالة من أمير أفغانستان إلى الشعب الأفغاني [٧٠] (٢/١)

The manuscript page features three large pyramids, each representing a kingdom. The central pyramid is labeled 'دولت افغانستان شرق' (Eastern Afghanistan State). To its left is 'دولت ایران' (Iran State), and to its right is 'دولت درون شمال کاشان' (State of Kashmir). Below the central pyramid is 'دولت افغانستان غرب' (Western Afghanistan State). The page is filled with Persian text in columns, with some text written in a circular arrangement around the pyramids. The illustrations include various scenes of daily life, such as people working in fields, riding horses, and sailing on the sea. The text discusses the political and social conditions of the time, likely during the reign of Amir Abdur Rahman Khan.


مُلصق ينقل رسالة من أمير أفغانستان إلى الشعب الأفغاني [ظ٧] (٢/٢)



ملصق ينقل رسالة من أمير أفغانستان إلى الشعب الأفغاني [٨/١] (٢/١)



مُلصق ينقل رسالة من أمير أفغانستان إلى الشعب الأفغاني [٨ظ] (٢/٢)



ملصق ينقل رسالة من أمير أفغانستان إلى الشعب الأفغاني [٩] (٢/١)

The document is a historical map of Afghanistan, oriented with North (شمال) at the top. It features three prominent pyramidal structures, each representing a different political entity:


- دولت ایران (Iran):** Located in the upper right quadrant of the map.
- دولت افغانستان (Afghanistan):** Located in the center of the map, with a river flowing through it.
- دولت روس (Russia):** Located in the lower right quadrant of the map.

The map is surrounded by handwritten text in Persian script, which appears to be a letter or a report. The text is arranged in columns around the map, with some sections starting with 'بسم الله الرحمن الرحيم' (In the name of Allah, the Most Gracious, the Most Merciful). The text discusses various political and military matters, including references to 'امیر افغانستان' (Amir of Afghanistan) and 'شعبه افغانی' (Afghan branch). The map itself shows a network of roads and rivers, with small icons representing settlements and military units. The pyramidal structures are highly detailed, showing multiple levels and a central tower-like structure at the top of each.

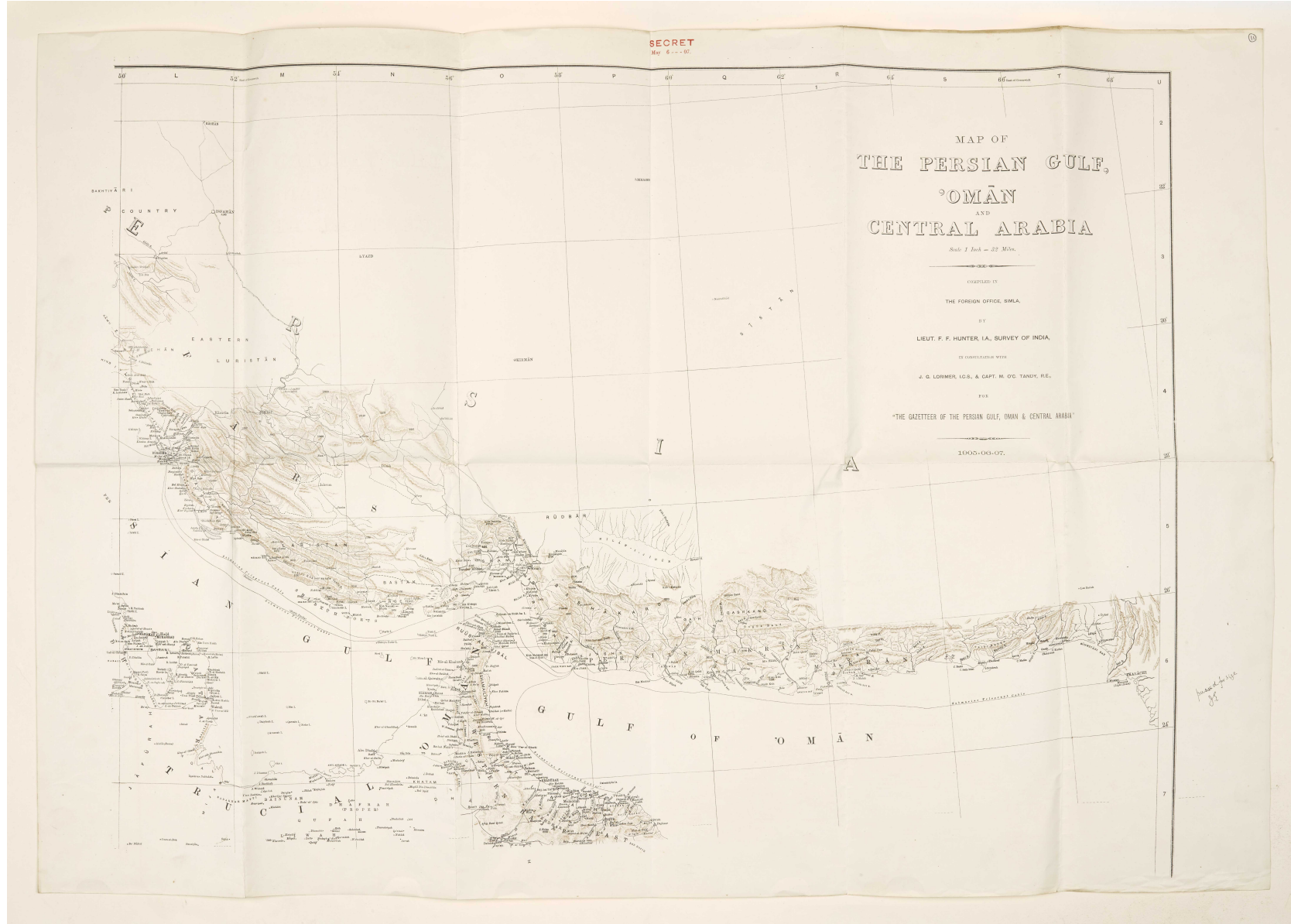
مُلصق ينقل رسالة من أمير أفغانستان إلى الشعب الأفغاني [٩ظ٢] (٢/٢)



مُلصق ينقل رسالة من أمير أفغانستان إلى الشعب الأفغاني [١٠ ظ] (٢/٢)



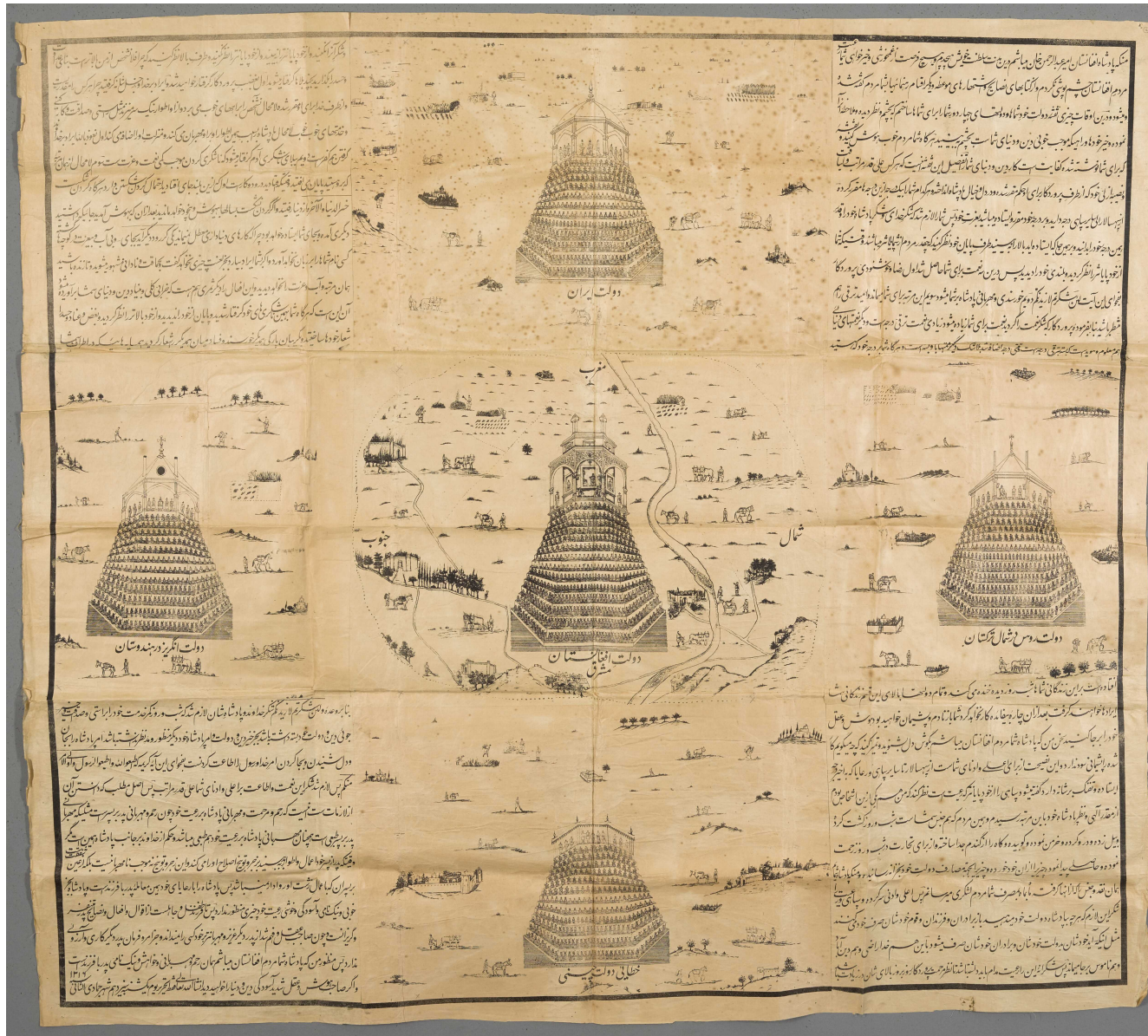
"خريطة للخليج الفارسي، عُمان ووسط الجزيرة العربية" [١١و] (٢/١)



"خريطة للخليج الفارسي، عُمان ووسط الجزيرة العربية" [١٦ ظ] (٢/٢)



ملصق ينقل رسالة من أمير أفغانستان إلى الشعب الأفغاني [٢١ و] (٢/١)



مُلصق ينقل رسالة من أمير أفغانستان إلى الشعب الأفغاني [٢١ ظ] (٢/٢)

